



**КОМИТЕТ ИМУЩЕСТВЕННЫХ ОТНОШЕНИЙ  
АДМИНИСТРАЦИИ ПЕРМСКОГО МУНИЦИПАЛЬНОГО РАЙОНА**

**РЕШЕНИЕ**

о размещении объектов № 675

Пермский край  
Пермский район

08.09.2020

Комитет имущественных отношений администрации Пермского муниципального района разрешает Обществу с ограниченной ответственностью «Протасы-Инвест» (ИНН 5905035312, ОГРН 1025901214162, юридический адрес: 614000, г. Пермь, ул. Ленина, д. 9, этаж 4, оф. 417)

размещение объекта «линейные сооружения канализации (в том числе ливневой) и водоотведения, для размещения которых не требуется разрешения на строительство (строительство наружных сетей канализации второй очереди строительства п. Протасы (кв. 13-17, 23-27, 30-33) Пермского района, Пермского края в рамках технологического присоединения»

на землях государственная собственность на которые не разграничена

на срок 11 месяцев с 08.09.2020 г. по 08.08.2021 г.

Местоположение: Пермский край, Пермский район, Култаевское с/п, п. Протасы

Приложение: схема предполагаемых к использованию земель или части земельного участка.

Председатель комитета  
имущественных отношений  
администрации Пермского  
муниципального района

(подпись, печать)



Г.В. Мюресов

# Схема предполагаемых к использованию земель или части земельного участка

линейные сооружения канализации (в т.ч. ливневой) и водоотведения, для размещения которых не треб. разрешения на стр-во (стр-во наружных сетей канализации 2 оч. стр-ва п. Протасы (кв. 13-17, 23-27, 30-33) Пермского р-на Пермского края в рамках технологического присоединения)

Объект:

Местоположение: Пермский край, Пермский район, Култаевское с/пос., пос. Протасы

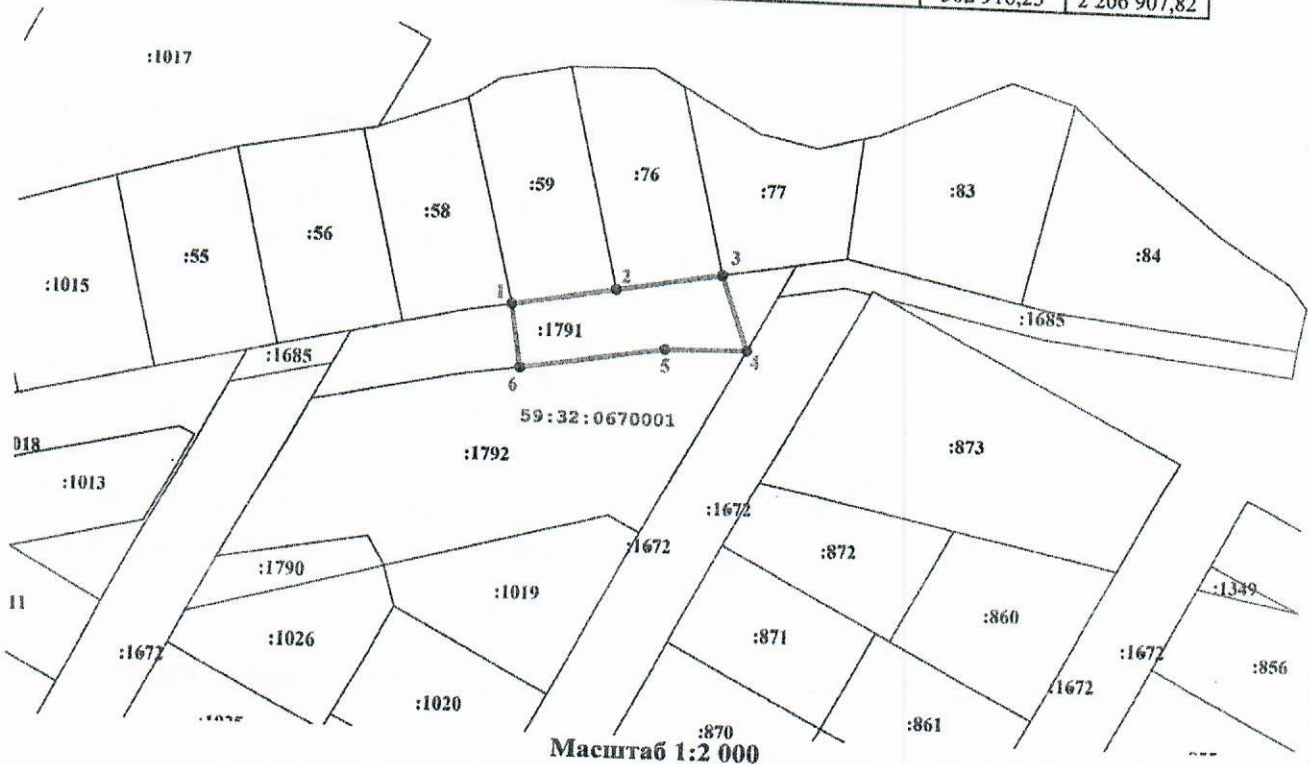
Площадь земель или части земельного участка: 1159 м<sup>2</sup>

Категория земель: земли населенных пунктов




Вид разрешенного использования: \_\_\_\_\_

Система координат: МСК 59

Обозначение характерных точек	X	Y	Обозначение характерных точек	X	Y
Контур объекта			4	502 905,15	2 206 973,89
1	502 916,23	2 206 907,82	5	502 904,79	2 206 951,05
2	502 921,14	2 206 936,90	6	502 898,49	2 206 910,58
3	502 926,16	2 206 966,53	1	502 916,23	2 206 907,82



### Условные обозначения:

-  - Граница учтенного в ЕГРН земельного участка
-  - Проектируемая граница размещения объекта
-  - Номер кадастрового квартала

### Описание границ смежных землепользователей:

От м.1 до м.3 - земельные участки, находящиеся в частной собственности  
 От м.3 до м.1 - земли или земельные участки, свободные от прав третьих лиц

Заявитель \_\_\_\_\_



*Генеральный директор  
 ООО «Протасы-Инвест»  
 Игорь А. А.*  
 (подпись, расшифровка подписи)